



ŽADATELSUDOP BRNO, spol. s r.o.

NAŠE ZNAČKA
0201524364

VYŘIZUJE / LINKA

VYŘÍZENO DNE
02.02.2023

Sdělení o existenci komunikačního vedení společnosti Telco Pro Services, a. s.Název akce: **Mosty v km 62,355 a 62,478 na trati Olomouc - Krnov**Účel: **Stavební řízení**

Vážený zákazníku,
dovolujeme si reagovat na Vaši žádost číslo 0201524364 ze dne 02.02.2023 o sdělení existence komunikačního zařízení v majetku společnosti Telco Pro Services, a. s., ve Vámi vymezeném zájmovém území.

V majetku společnosti Telco Pro Services, a. s., se na Vámi uvedeném zájmovém území:
nachází nebo ochranným pásmem zasahuje komunikační zařízení

	komunikační vedení
Podzemní síť	
Nadzemní síť	střet

Komunikační zařízení je chráněno ochranným pásmem podle § 102 a nás. zákona č. 127/2005 Sb., o elektronických komunikacích a o změně některých souvisejících zákonů (zákon o elektronických komunikacích), ve znění pozdějších předpisů.

Přibližný průběh tras komunikačního zařízení zasíláme v příloze k tomuto dopisu. Dovolujeme si upozornit, že v trase kabelového vedení může být uloženo několik kabelů.

Pokud je předpoklad, že stavební nebo jiná pracovní činnost zasáhne do ochranného pásma podzemního komunikačního vedení, je povinností stavebníka objednat si vytyčení polohy podzemního komunikačního vedení nebo zařízení u Telco Pro Services a. s. 15 dnů před zahájením stavebních prací na adrese geoportal.telcoproservices@cez.cz, nebo na lince 910 70 70 70.

Po vytyčení podzemního komunikačního vedení bude žadateli předán „Protokol o vytyčení“, jehož součástí je „souhlas s činností v ochranném pásmu“ podzemního telekomunikačního vedení.

Jestliže uvažovaná akce vyvolá potřebu dílčí změny trasy komunikačního vedení nebo přemístění některých prvků komunikačního zařízení, je nutné včas společnost Telco Pro Services, a. s. požádat o písemný souhlas a o informaci k dalšímu postupu. Dovolujeme si Vás rovněž upozornit, že v zájmovém území se může nacházet taktéž jiné zařízení, které není v majetku společnosti Telco Pro Services, a. s.

Toto sdělení je platné do 02.02.2024 a je jedním z podkladů pro zpracování projektové dokumentace, pokud je taková dokumentace zpracovávána. Toto sdělení však nenahrazuje vyjádření k projektové dokumentaci pro územní nebo stavební řízení, je-li potřeba.



V souvislosti s výše uvedeným si Vás dovoluujeme upozornit, že sdělení o existenci sítí obsahuje skutečnosti tvořící obchodní tajemství společnosti Telco Pro Services, a. s. Poskytnuté informace jsou dále také důvěrnými informacemi společnosti Telco Pro Services, a. s. Z výše uvedených důvodů si Vás proto společnost Telco Pro Services, a. s., dovoluujeme upozornit, že s poskytnutými informacemi je potřeba nakládat dle platných právních předpisů, v opačném případě se vystavujete postihu ve smyslu platné právní úpravy. V této souvislosti si Vás dovoluujeme upozornit, že požadované informace nesmí být předány, sděleny, využity, zpřístupněny, či jiným způsobem postoupeny na jakoukoli třetí osobu bez předchozího prokazatelného souhlasu společnosti Telco Pro Services, a. s. Informace o existenci sítí mohou být využity pouze pro účel, pro který byly vyžádány.

Telco Pro Services, a. s.

Praha, Praha 4
Duhová 1531/3
PSČ 140 00
IČ: 29148278

Přílohy

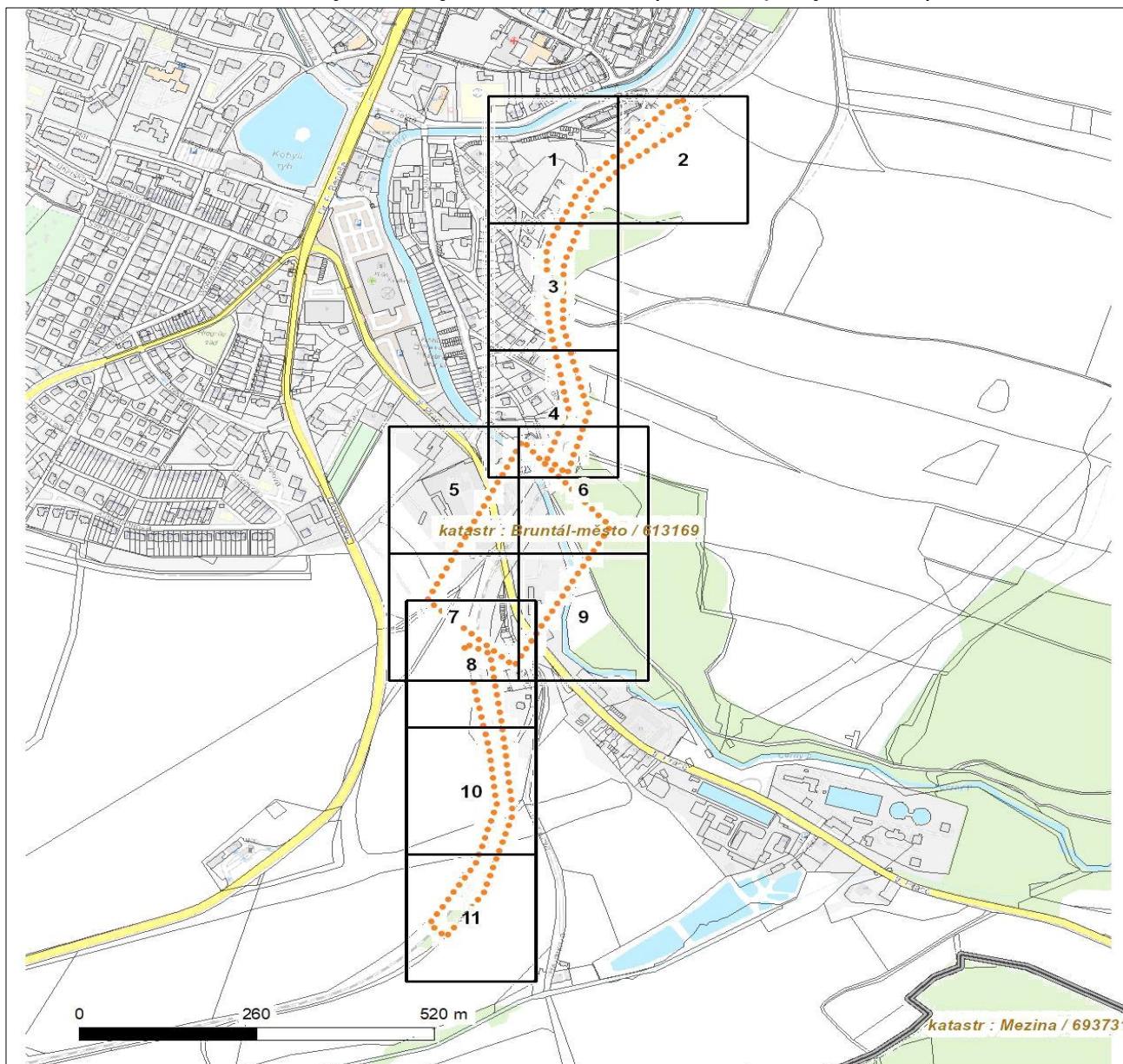
1. Situační výkres zájmového území
2. Podmínky pro provádění zemních prací v blízkosti komunikačního vedení společnosti Telco Pro Services, a. s.



Platí pouze se sdělením číslo 0201524364.

Zakreslené polohy zařízení v příloze jsou pouze informativní.

Situační výkres zájmového území (klad mapových listů)



LEGENDA

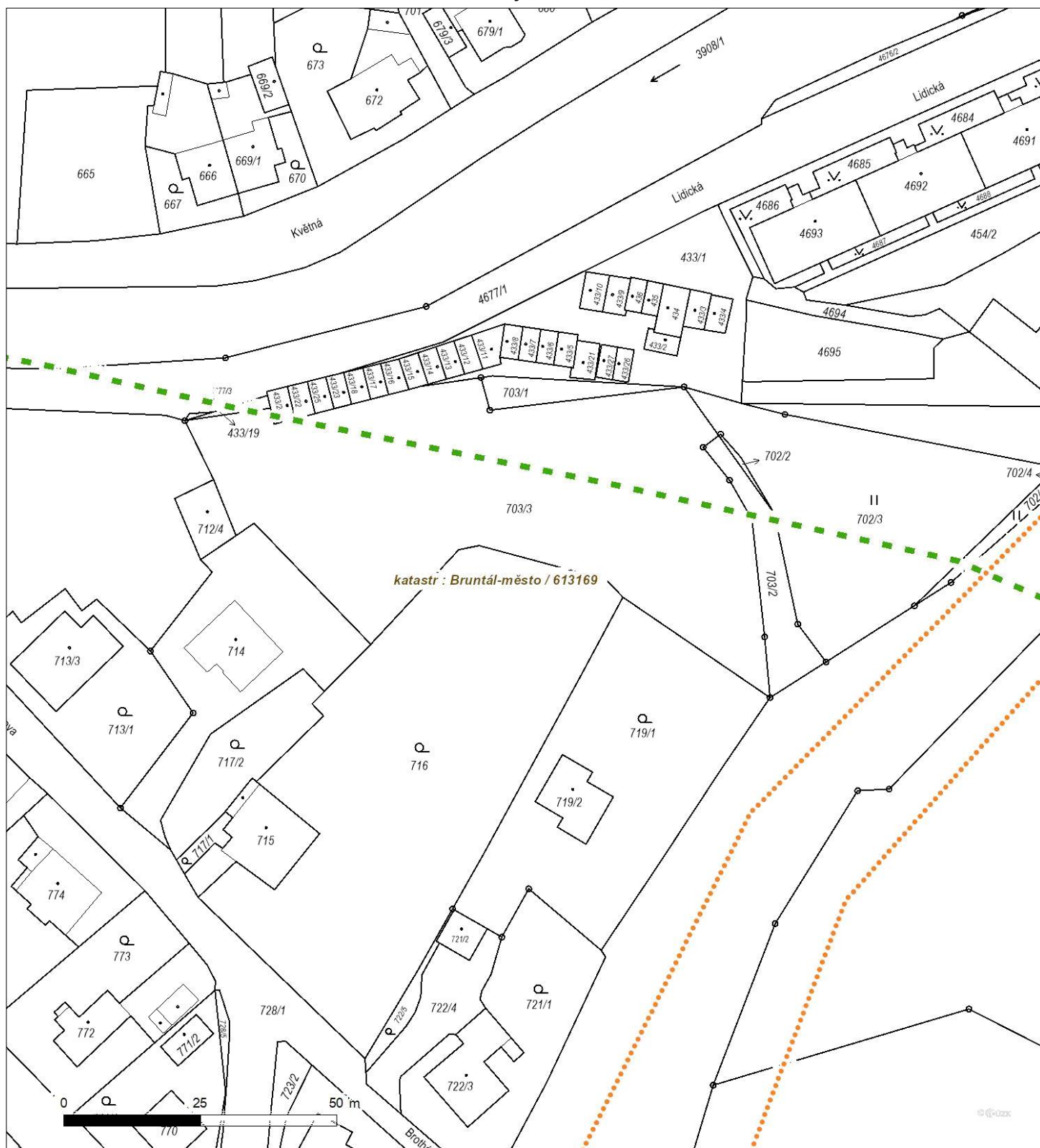
- | | |
|-------------------------------|--------------------------------|
| ■ ■ ■ Nadzemní optické vedení | ■ ■ Radioreléový spoj vzduch |
| — Podzemní optické vedení | Zájmové území |
| ■ ■ Nadzemní metalické vedení | == Hranice katastrálního území |
| — Podzemní metalické vedení | |



Platí pouze se sdělením číslo 0201524364.

Zakreslené polohy zařízení v příloze jsou pouze informativní.

Situační výkres - list 1

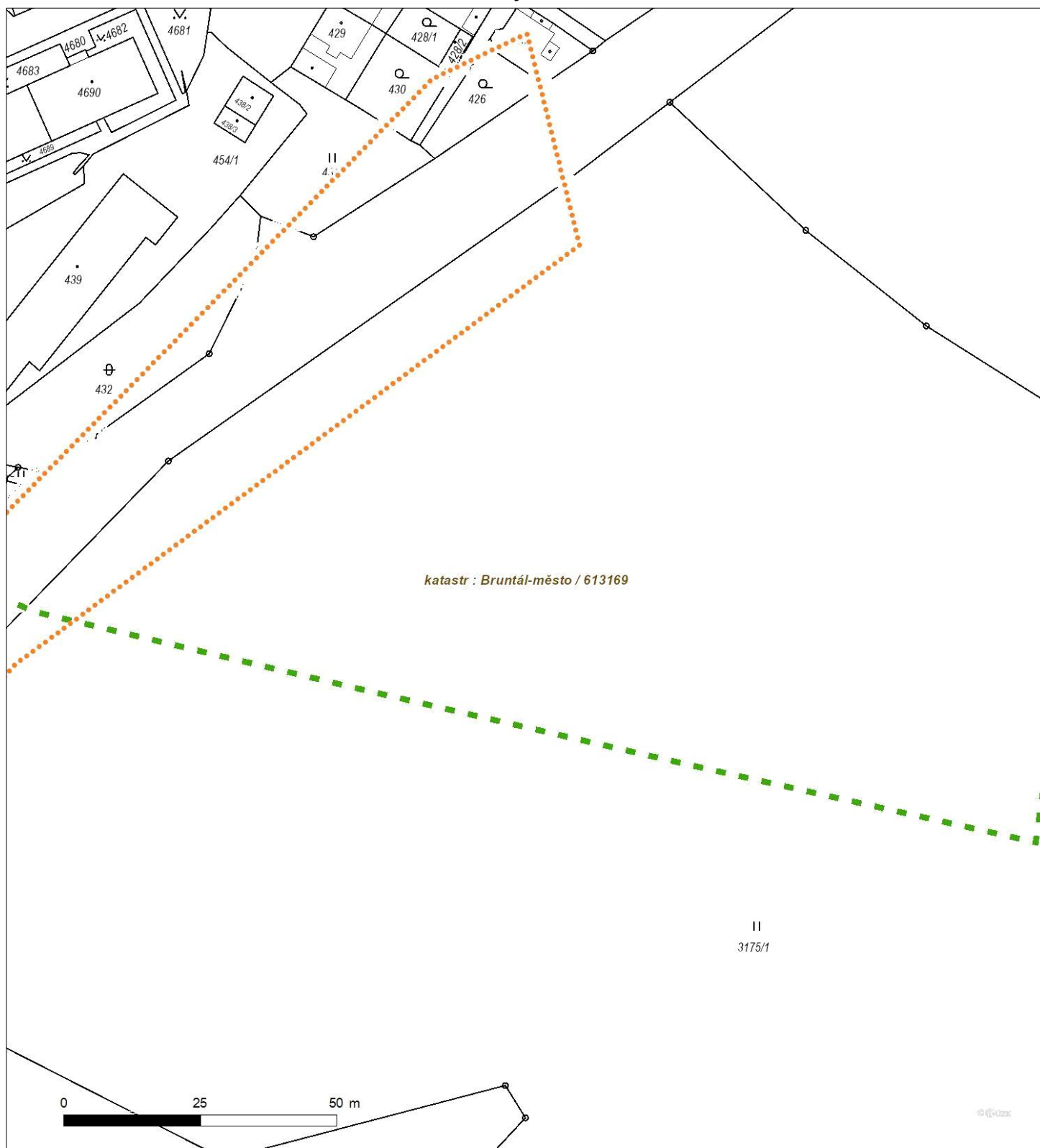


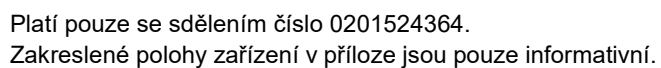


Platí pouze se sdělením číslo 0201524364.

Zakreslené polohy zařízení v příloze jsou pouze informativní.

Situační výkres - list 2





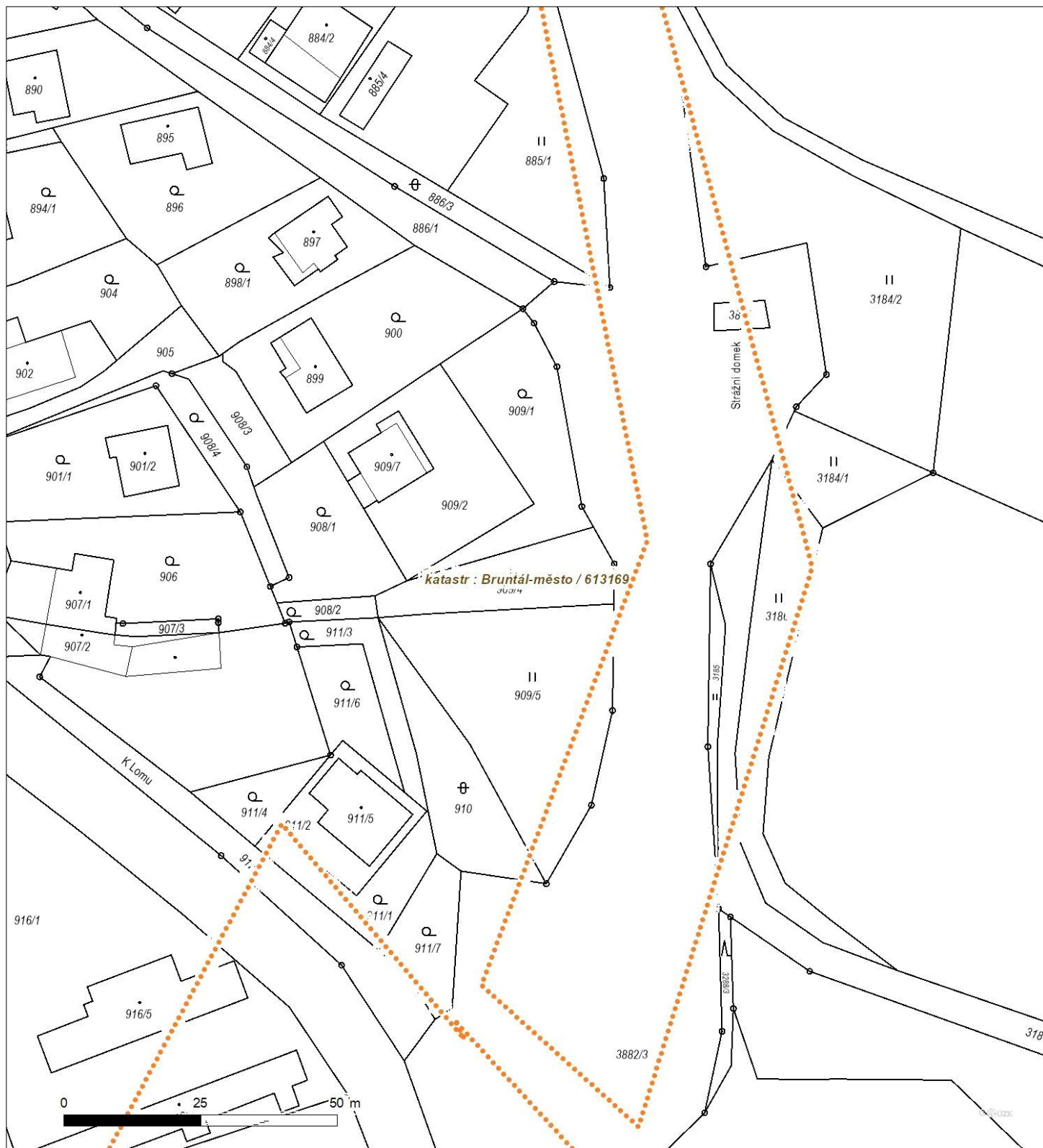
This is a cadastral map of the Bruntál-město / 613169 area. The map displays various land parcels, many of which are marked with numbers such as 723/1, 723/3, 725/1, 725/2, 724, 726, 727, 729, 730, 732, 733/1, 733/2, 734, 735, 736, 737, 738, 739/1, 739/2, 740, 741, 742, 743, 745, 747, 749, 751, 752, 753, 754, 755, 756, 757, 759, 761/1, 762, 763, 764, 765, 877/3, 877/2, 877/1, 879/1, 880, 881, 882/1, 882/2, 883/1, 883/2, 884/1, 884/3, 885/5, 889/2, 893/1, 893/2, 893/3, 893/4, 893/5, 893/6, 893/7, 893/8, 893/9, 893/10, 893/11, 893/12, 893/13, 893/14, 893/15, 893/16, 893/17, 893/18, 893/19, 893/20, 893/21, 893/22, 893/23, 893/24, 893/25, 893/26, 893/27, 893/28, 893/29, 893/30, 893/31, 893/32, 893/33, 893/34, 893/35, 893/36, 893/37, 893/38, 893/39, 893/40, 893/41, 893/42, 893/43, 893/44, 893/45, 893/46, 893/47, 893/48, 893/49, 893/50, 893/51, 893/52, 893/53, 893/54, 893/55, 893/56, 893/57, 893/58, 893/59, 893/60, 893/61, 893/62, 893/63, 893/64, 893/65, 893/66, 893/67, 893/68, 893/69, 893/70, 893/71, 893/72, 893/73, 893/74, 893/75, 893/76, 893/77, 893/78, 893/79, 893/80, 893/81, 893/82, 893/83, 893/84, 893/85, 893/86, 893/87, 893/88, 893/89, 893/90, 893/91, 893/92, 893/93, 893/94, 893/95, 893/96, 893/97, 893/98, 893/99, 893/100. The map also shows roads, including Mlýnská, Pod Trať, and Polní. A scale bar indicates distances of 0, 25, and 50 meters. A north arrow is located in the top right corner. The map is labeled 'katastr Bruntál-město / 613169' in the center.



Platí pouze se sdělením číslo 0201524364.

Zakreslené polohy zařízení v příloze jsou pouze informativní.

Situační výkres - list 4





Platí pouze se sdělením číslo 0201524364.

Zakreslené polohy zařízení v příloze jsou pouze informativní.

Situační výkres - list 5

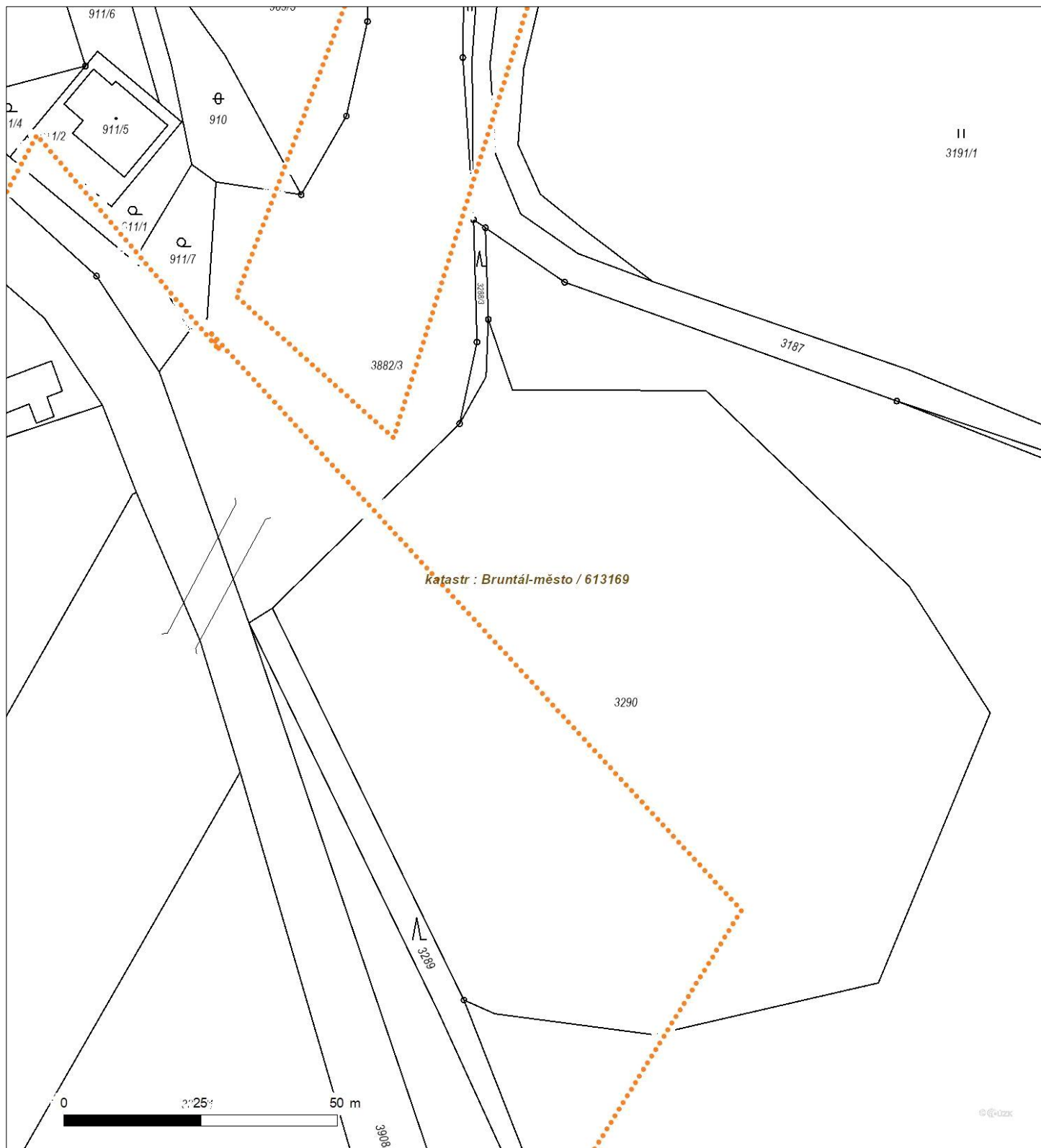




Platí pouze se sdělením číslo 0201524364.

Zakreslené polohy zařízení v příloze jsou pouze informativní.

Situační výkres - list 6

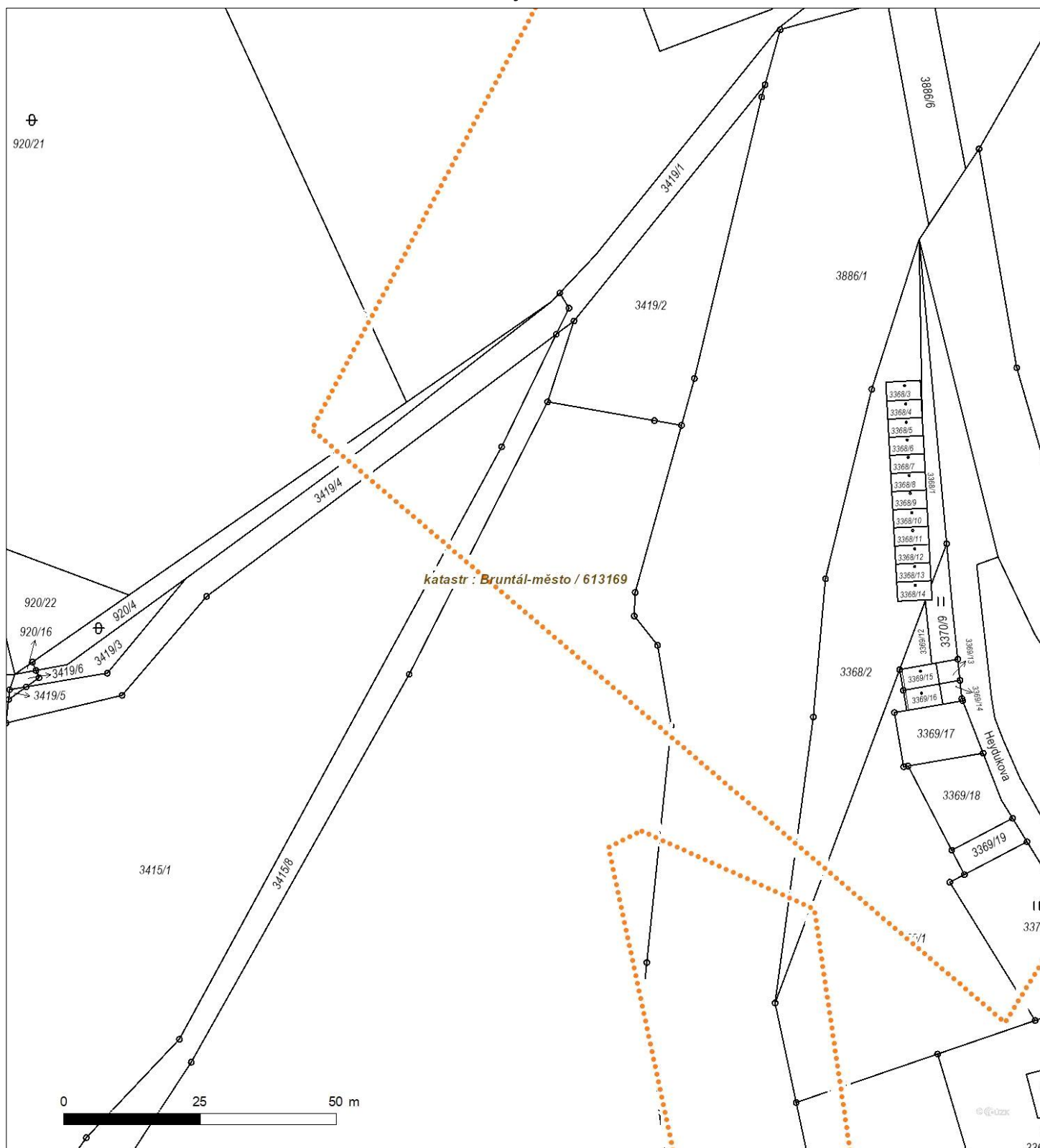




Platí pouze se sdělením číslo 0201524364.

Zakreslené polohy zařízení v příloze jsou pouze informativní.

Situační výkres - list 7

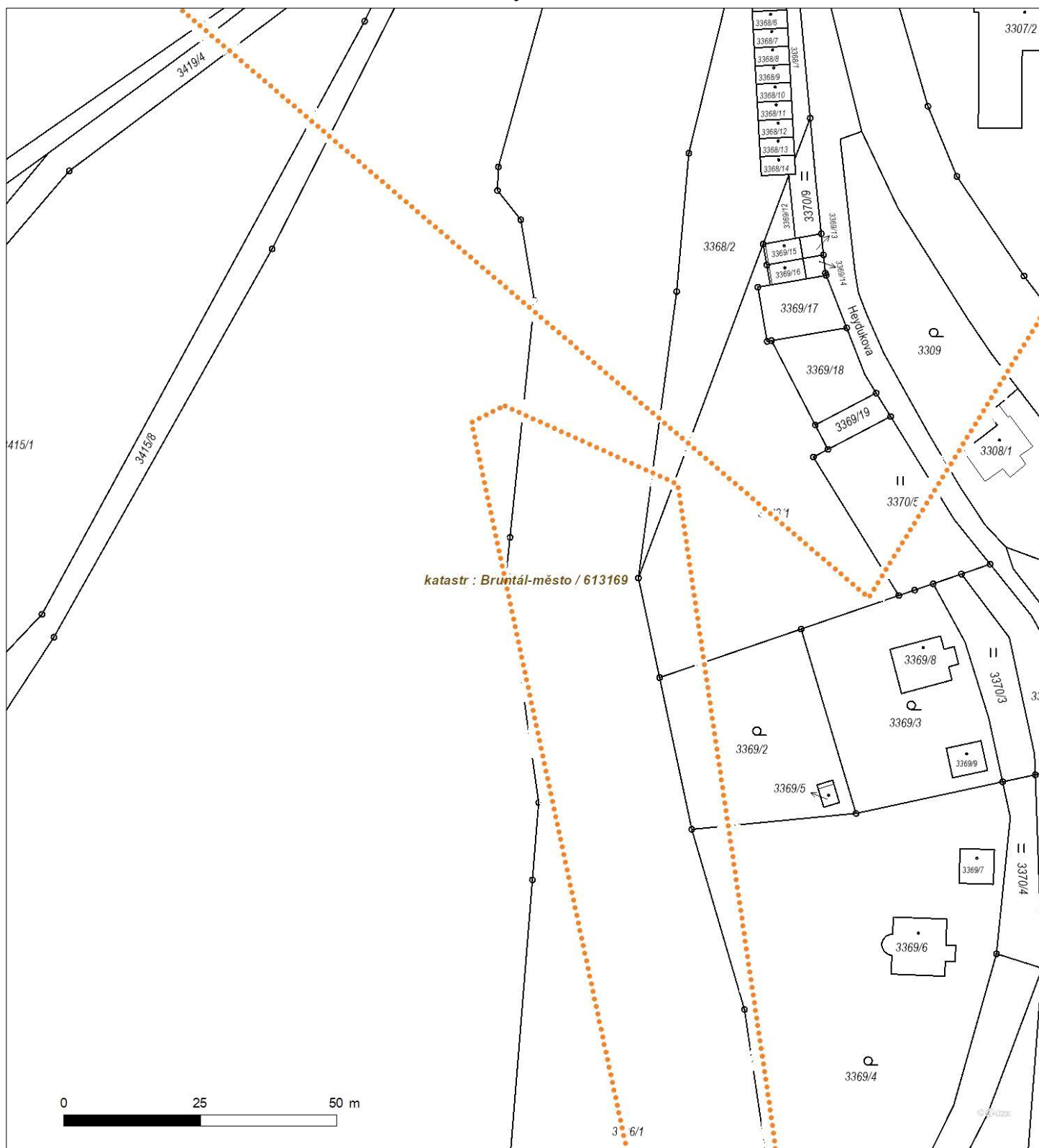


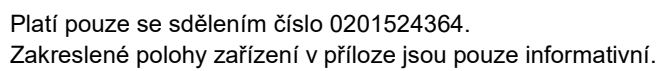


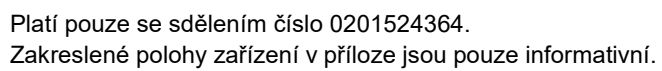
Platí pouze se sdělením číslo 0201524364.

Zakreslené polohy zařízení v příloze jsou pouze informativní.

Situační výkres - list 8







A cadastral map of the area around Bruntál-město / 613169. The map shows several land parcels outlined in black, some labeled with numbers like 33702, 3371/3, 3367/3, 3371/2, 3372/1, 3372/6, 3372/8, 3372/5, 3372/4, 3372/7, 3373/3, and 3380/8. A prominent orange dotted line runs diagonally across the map. A scale bar at the bottom left indicates distances of 0, 25, and 50 meters. The text "katastr : Bruntál-město / 613169" is printed in the center-left area.



Platí pouze se sdělením číslo 0201524364.

Zakreslené polohy zařízení v příloze jsou pouze informativní.

Situační výkres - list 11

